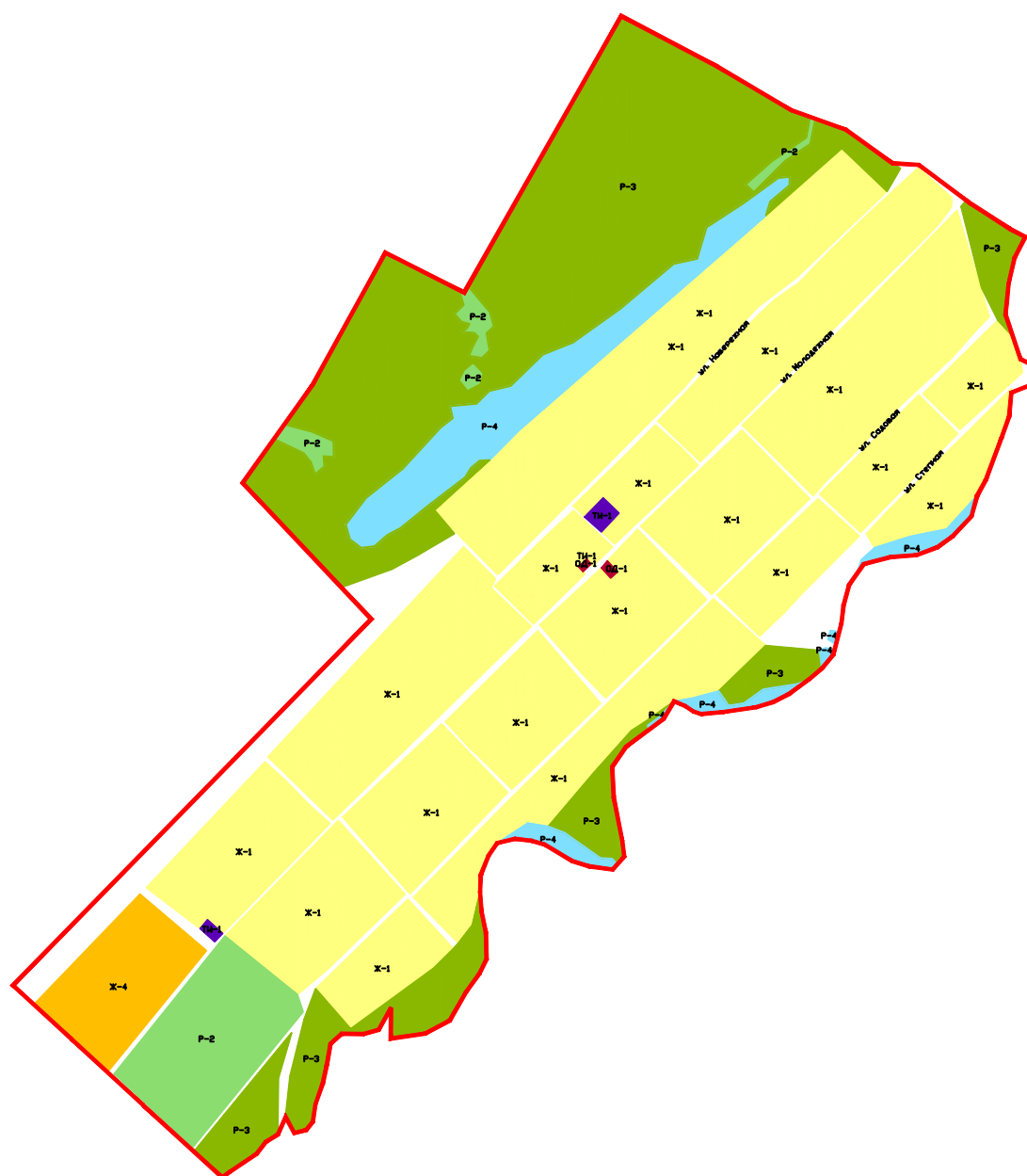


Карта градостроительного зонирования с. Рязановка Подлесновского муниципального образования  
Марковского муниципального района Саратовской области



Условные обозначения и описания  
территориальных зон

## Границы

 Граница населенного пункта

Жилые зоны

Ж-1	Зона застройки индивидуальными жилыми домами
Ж-2	Зона застройки малоэтажными жилыми домами блокированной застройки и многоквартирными домами
Ж-3	Зона застройки объектами дошкольного, начального общего и среднего общего образования
Ж-4	Зона перспективного развития индивидуальной и малоэтажной жилой застройки

Общественно-деловые зоны

04-1	Зона административно-делового и коммерческого назначения
04-2	Зона спортивного назначения
04-3	Зона размещения объектов здравоохранения и соцзащиты
04-4	Зона размещения объектов религиозного назначения

### Производственно-коммунальные зоны

ПК-2	Зона производственно-коммунальных объектов IV класса опасности (с СЗЗ 100 м)
ПК-4	Зона пожарных депо

## Зоны сельскохозяйственного использования

СХ-1	Зона сельскохозяйственных угодий
СХ-2	Зона сельскохозяйственного производства

### Природно-рекреационные зоны

P-1	Зона парков, скверов, бульваров
P-2	Зона зеленых насаждений общего пользования
P-3	Рекреационная зона
P-4	Зона акватории





## Зоны транспортной и инженерной инфраструктуры

ТИ-1	Зона объектов инженерной инфраструктуры
ТИ-2	Зона объектов транспортной инфраструктуры

### Зоны специального назначения

ЗОНА 1	Зона размещения кладбищ
ЗОНА 2	Зона специального назначения

Территории, на которые градостроительный регламент  
не распространяется

	Земли водного фонда
	Земли лесного фонда
	Земли сельскохозяйственного назначения
	Земли публичного использования (сложившаяся территория общего пользования)

				Администрация Подлесновского муниципального образования Марковского муниципального района Саратовской области			
ГИП				Правила землепользования и застройки Подлесновского муниципального образования Марковского муниципального района Саратовской области			
Начгр.							
Исполнитель							
				МАСШТАБ 1:12000	статья	лист	листов
					ПЗЗ		
				Карта градостроительного зонирования с. Рязановка Подлесновского МО Марковского муниципального района Саратовской области	000 “Энгельсторгсервис” г. Энгельс 2024 г.		