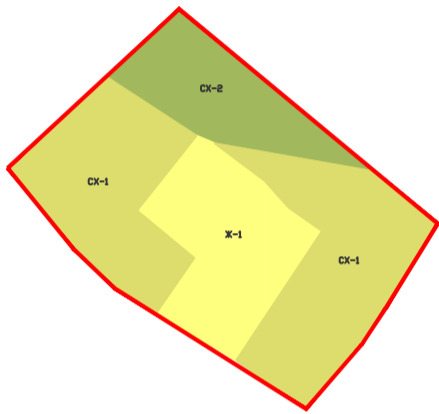



Правила землепользования и застройки Подлесновского муниципального образования  
Марковского муниципального района Саратовской области

Карта градостроительного зонирования с. Павловка Подлесновского муниципального образования  
Марковского муниципального района Саратовской области







Условные обозначения и описания  
территориальных зон





Границы

 Граница населенного пункта с. Орловское  
Подлесновского муниципального образования  
Марковского муниципального района



Жилые зоны

 Ж-1 Зона застройки индивидуальными жилыми домами  
 Ж-2 Зона застройки малоэтажными жилыми домами  
блокированной застройки и многоквартирными домами  
 Ж-3 Зона застройки объектами дошкольного, начального  
общего и среднего общего образования  
 Ж-4 Зона перспективного развития индивидуальной и  
малоэтажной жилой застройки



Общественно-деловые зоны

 ОД-1 Зона административно-делового и коммерческого  
назначения  
 ОД-2 Зона спортивного назначения  
 ОД-3 Зона размещения объектов здравоохранения и соцзащиты  
 ОД-4 Зона размещения объектов религиозного назначения


Производственно-коммунальные зоны

 ПК-2 Зона производственно-коммунальных объектов  
IV класса опасности (с СЗЗ 100 м)  
 ПК-4 Зона пожарных депо





Зоны сельскохозяйственного использования

 СХ-1 Зона сельскохозяйственных угодий  
 СХ-2 Зона сельскохозяйственного производства



Зоны сельскохозяйственного назначения

 СХН-1 Зона сельскохозяйственного назначения




Природно-рекреационные зоны

 Р-1 Зона парков, скверов, бульваров  
 Р-2 Зона зеленых насаждений общего пользования  
 Р-3 Рекреационная зона  
 Р-4 Зона акватории

Зоны транспортной и инженерной инфраструктуры

 ТИ-1 Зона объектов инженерной инфраструктуры  
 ТИ-2 Зона объектов транспортной инфраструктуры

Зоны специального назначения

 СО-1 Зона размещения кладбищ  
 СО-2 Зона специального назначения  
 ОП Земли публичного использования (сложившаяся территория общего пользования)

					Администрация Подлесновского муниципального образования Марковского муниципального района Саратовской области			
Гип					Правила землепользования и застройки Подлесновского муниципального образования Марковского муниципального района Саратовской области			
Нацгр.								
Исполнитель								
					МАСШТАБ 1:12000	стадия	лист	листов
						ПЗЗ		
					Карта градостроительного зонирования с. Павловка Подлесновского МО Марковского муниципального района Саратовской области	000 "Энгельс-торгсервис" г. Энгельс 2023 г.		