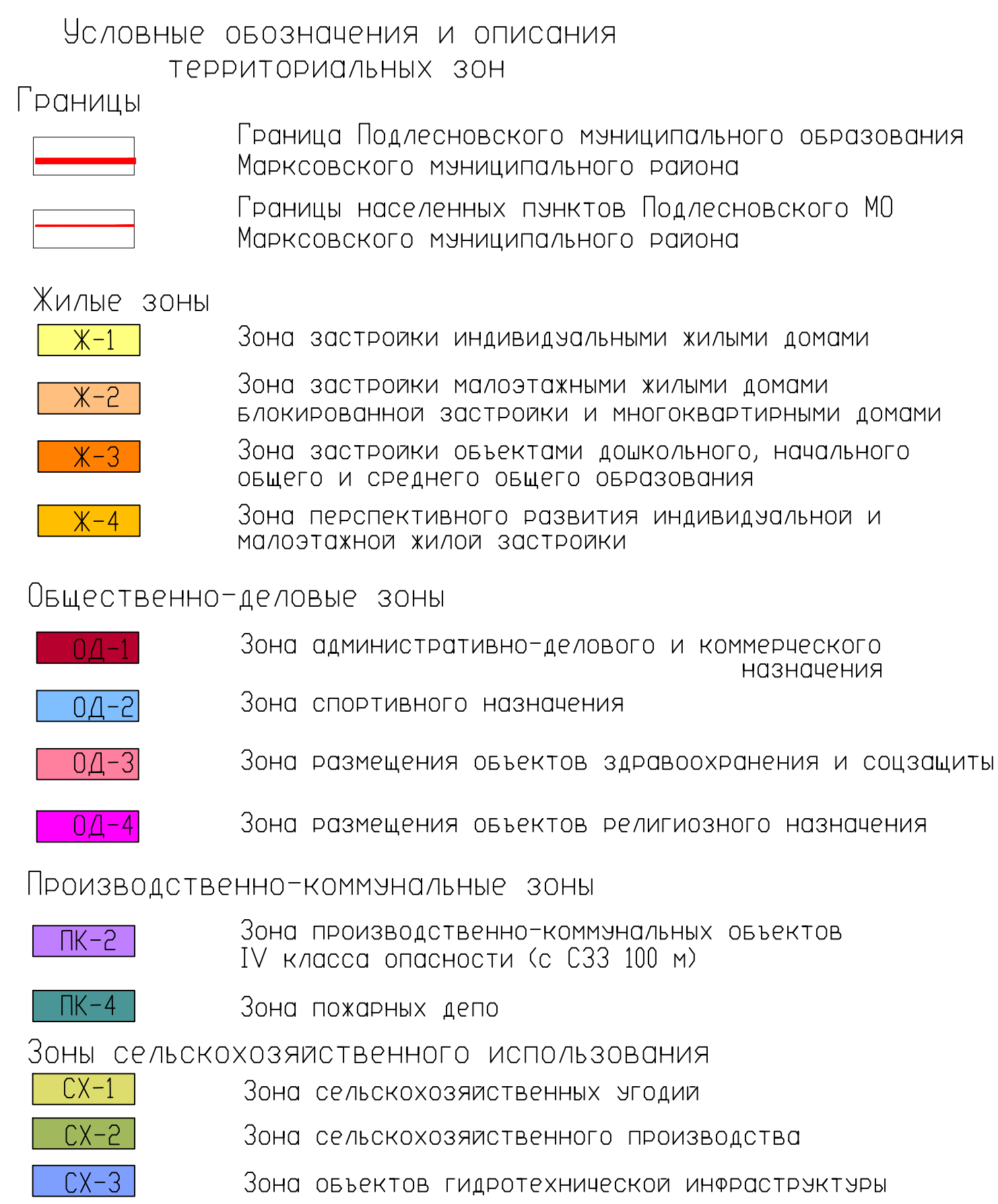












Карта границ водоохранных зон территории Подлесновского муниципального образования
Марковского муниципального района Саратовской области



Территории, на которые градостроительный регламент не распространяется	
	Земли водного фонда
	Земли лесного фонда
	Земли сельскохозяйственного назначения
	Земли публичного использования (сложившаяся территория общего пользования)
	Земли добычи полезных ископаемых
	Земли объектов придорожного сервиса
Зоны с особыми условиями использования территории	
	Водоохранные зоны
	Зона 1-го пояса санитарной охраны источника питьевого водоснабжения
	Зона 2-го пояса санитарной охраны источника питьевого водоснабжения
	Зона 3-го пояса санитарной охраны источника питьевого водоснабжения

				Администрация Подлесновского муниципального образования Марковского муниципального района Саратовской области			
ГИП				Правила землепользования и застройки Подлесновского муниципального образования Марковского муниципального района Саратовской области			
Нач.гр.							
Исполнитель							
				МАСШТАБ 1:35000	стадия	лист	листов
					ПЗЗ	4	
				Карта границ водоохранных зон территории Подлесновского МО Марковского муниципального района Саратовской области	000 "Энгельссторгсервис" г. Энгельс 2025 г.		